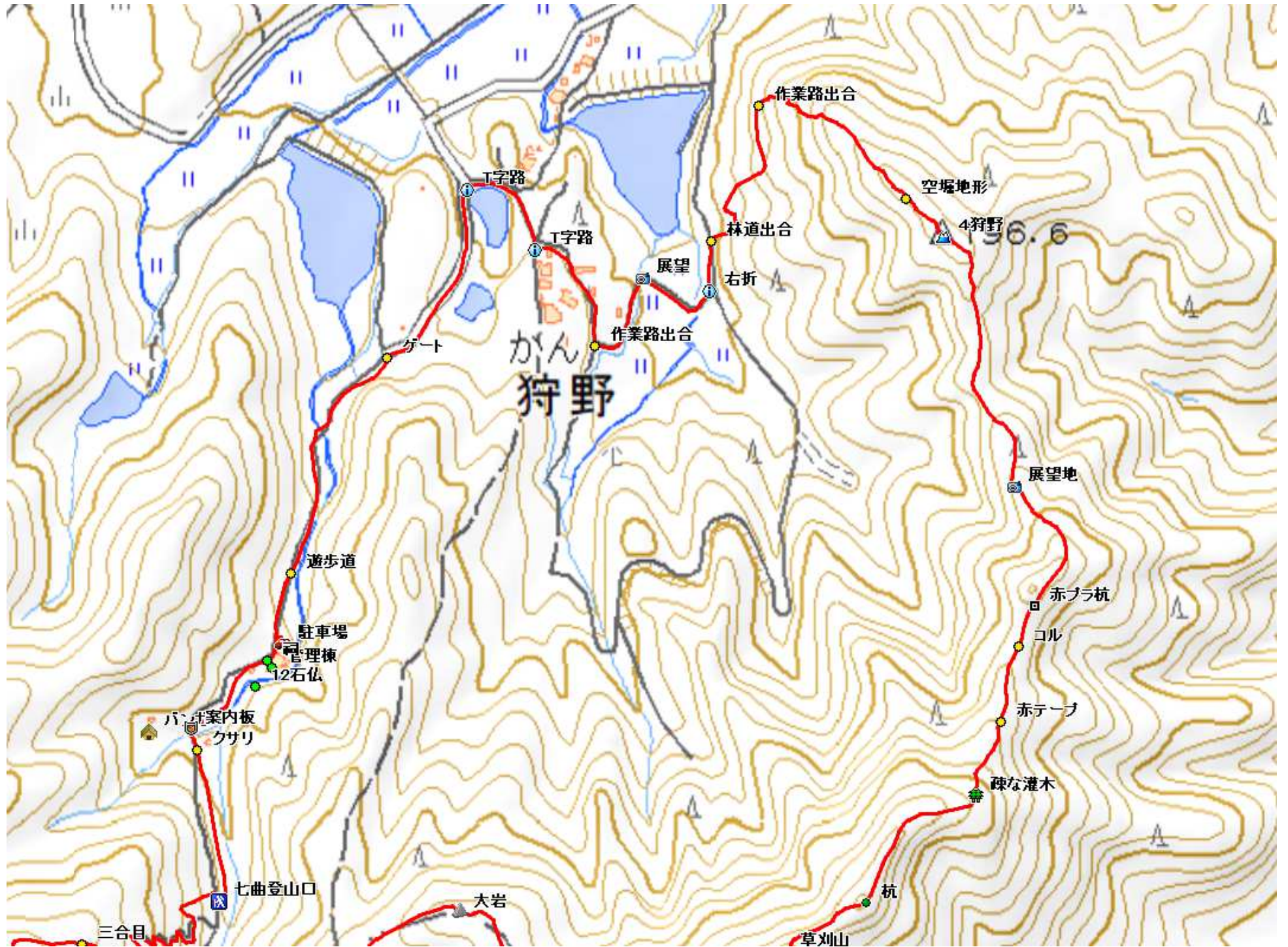




- 駐車場
- ↓ 0:09
- 七曲登山口
- ↓ 0:19
- 七合目
- ↓ 0:07
- 展望東屋
- ↓ 0:06
- 弥山岳(378m)
- ↓ 0:44
- 尾根筋取付
- ↓ 0:19
- 草刈山(296m)
- ↓ 0:30
- 4等:狩野(197m)
- ↓ 0:13
- 作業路出合
- ↓ 0:18
- T字路
- ↓ 0:14
- 駐車場

# 弥山岳詳細ルート 上



# 弥山岳詳細ルート 下



**弥山岳(378m)**  
2021.11.02(火) 晴れ

駐車場→七曲登山口→七合目→展望東屋→弥山岳(378m)→尾根筋取付→草刈山(296m)→4等:狩野(197m)→作業路出合→T字路→駐車場



桂川町民キャンプ場の駐車場に車を止め、弥山岳へと歩き始める。



前方にキャンプ場の管理棟が見える。



右の山付きに祠を見る。



沢側に炊事棟がある。



右岸に12石仏を見る。



右手奥にバンガローが見えて来た。此処の駐車場には5台ほど駐車可能。



案内板に目を通す。



沢側に立つ標柱。



クサリの脇を抜ける。



緩やかに林道を上って行く。



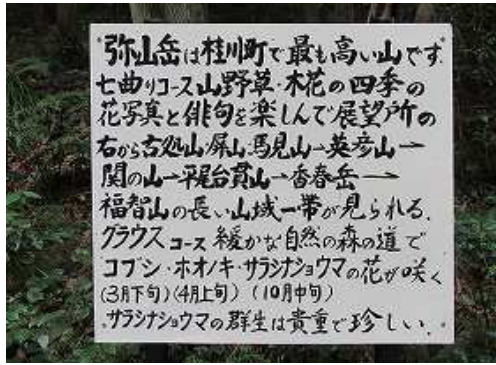
前方に七曲登山口が見えた。



七曲登山口。



登山口の標柱。



傍に立つ案内板。



花写真と俳句が随所に見られる。



三合目の標柱を見る。



右に3石仏を見る。



程なく五合目を通過する。



傾斜が緩んで来た。



弱いコルの七合目に到着。



傍に立つ標柱。



南南東へ尾根筋を緩く上って行く。



西側の新道へ入る。



弥山岳のCM。



前方が明るくなった。



尾根筋に九合目の標柱を見る。



北側に展望東屋が建っている。



展望東屋から北を望む。



展望東屋から東南東を望む。



展望東屋から東北東を望む。



初日の出も迎えることができるようだ。



尾根筋を南へ向かうと直ぐグラスパス分岐に出合う。



緩く東側を巻くように上って行く。



山頂へ50mの標柱を見る。




前方が開けて来た。



弥山岳(378m)に到着。



明治30年選点の三等三角点:弥山岳を見る。



周囲を樹木で囲まれ展望は得られない。



山頂から西方向に鈍頂の尾根筋が伸びている。



山頂から東斜面を下る。



獣道を辿り、斜め下に行く。



緩傾斜の鈍頂尾根筋を下って行く。



分岐に出会い、尾根筋へ進む。左に古道が下っている。



枝に巻かれた古い赤テープがあり、先人が歩いている。



明瞭な古道に出会い、上方を見る。上述の分岐からの古道である。



古道を下って行く。



倒木の先から尾根筋へ入る。



尾根筋を進む。



再度、古道に出会い、幹に赤ヒモを見る。



キャンプ場分岐に出会う。キャンプ場へ800mと書いてある。



古道を行けば「かご立ての峠へ100m」と書いてある。



緩やかに上って行く。



展望地から西北西に七合目を望む。



古道に行く。



籠立峠 参勤交代の途中で殿様が籠を止め休息したと言われると標柱に書いてある。



此处から北東の尾根筋に取付く。



コンクリート杭には「はじ」と書いてある。



尾根筋を緩く上って行く。



大岩の右を抜ける



尾根筋を南東に進む。



前方の斜面を上り詰める。



弱いピークであるが、周囲を植林などで囲まれ展望は得られない。



縣行造林杭と刻された杭を見る。



傾斜が緩んで来た。



草刈山(296m)に到着。



周囲を樹木で囲まれ展望は得られない。



尾根筋を北東へ向かう。





花崗岩の**杭**を見る。



尾根筋を北東へ進む。



枝に赤テープが見られ、先人が歩いている。



疎な灌木斜面を下る。



幹巻かれた古い**赤テープ**。



弱い**コル**に出会う。




周囲を樹木で囲まれ展望は得られない。



緩く上り返して行く。



左斜面に**赤プラ杭**を見る。



植林尾根筋を北西に下って行く。



**展望地**から西に弥山岳を望む。



イノシシの胴擦り跡を越えて進む。



植林尾根を上って行く。



三角点に到着。



昭和38年選点の四等三角点：狩野(かり)のGH=196.63mを見る。



周囲を植林で囲まれ展望は得られない。



尾根筋を北西へ向かう。



空堀地形のコルを越える。



前方が下り斜面となって来た。



植林斜面の灌木を避けながら下って行く。



荒れた作業路に出会い、南へ向かう。



獣道を辿り、灌木の作業路を下って行く。



林道が見えた。



林道に出会い、左へ向かう。



下って来た荒れた作業路を振り返る。



南へ進む。



地形図の道路を頼りに右折する。



全く利用されていない道路で、一面草に覆われている。





4等狩野

草刈山

道路クランクの展望から見た東の山並み。



ススキが生い茂る。



竹ヤブを掻き分ける。



南北に通る作業路に出会い、北へ向かう。



道なりに進む。



T字路に出会い、右折する。



道なりに進む。



左にため池を見送る。



T字路に出会い、左折する。



左に案内板を見る。



キャンプ場のゲートを通る。



川を渡る。



道路を緩やかに上って行く。



遊歩道入口の橋が右岸へ架かっている。



駐車場に帰り着いた。

林道に出合い南下しないで、北上し、ため池の堤を通るか、さらに北上してキャンプ場へ戻るのがよい。



ヒヨドリバナ



ヨメナ



サラシナショウマ



キバナコスモス



オチャ



ツワブキ



ノダケ



ヤマハッカ



イヌホオズキ



ベニバナボロギク



シロヨメナ



ノコンギク