

070610 もろつかやま 諸塚山(1342m)

4.2 km 1時間32分 (休憩時間は含まない) ※この地図はカシミール3Dにより作成したものです



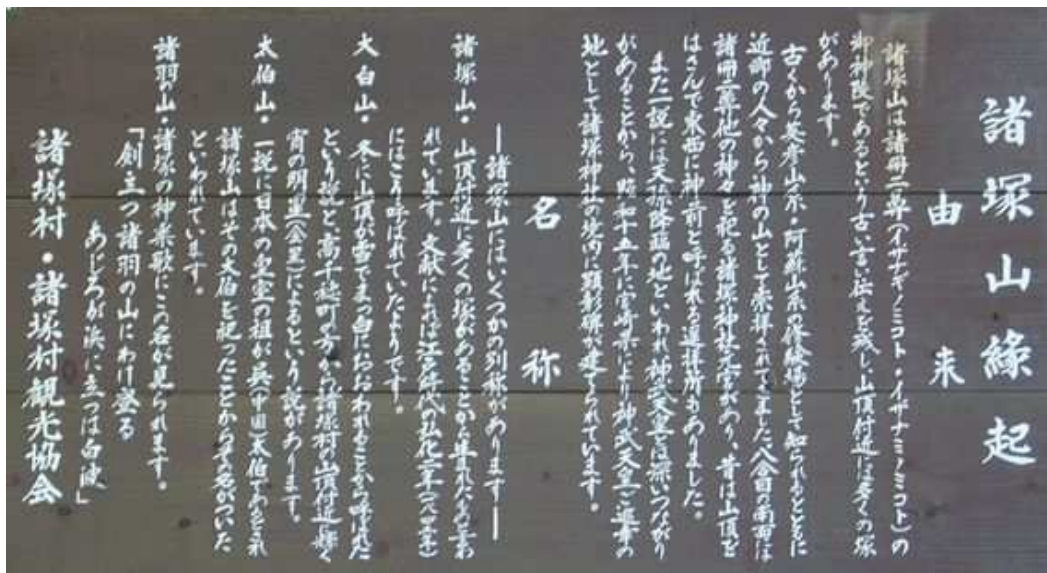
- 駐車場
- ↓ 0:29
- 元宮分岐
- ↓ 0:13
- 諸塚山(1342m)
- ↓ 0:20
- 元宮分岐
- ↓ 0:30
- 駐車場




諸塚山登山口




鳥居右の説明板



鳥居左の説明板



鳥居をくぐり擬木階段に取付く



キンラン



枯死木



山頂部



諸塚山(1372m)



東に行藤山



分岐から南東の展望



遥拝殿



遥拝殿から見た諸塚山